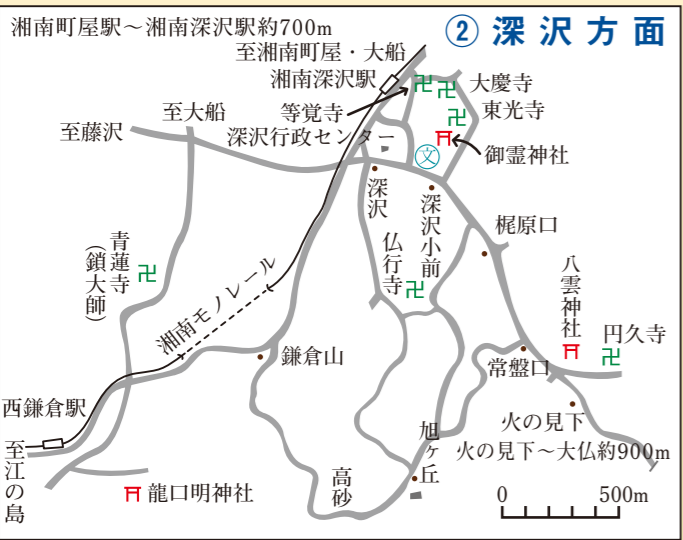
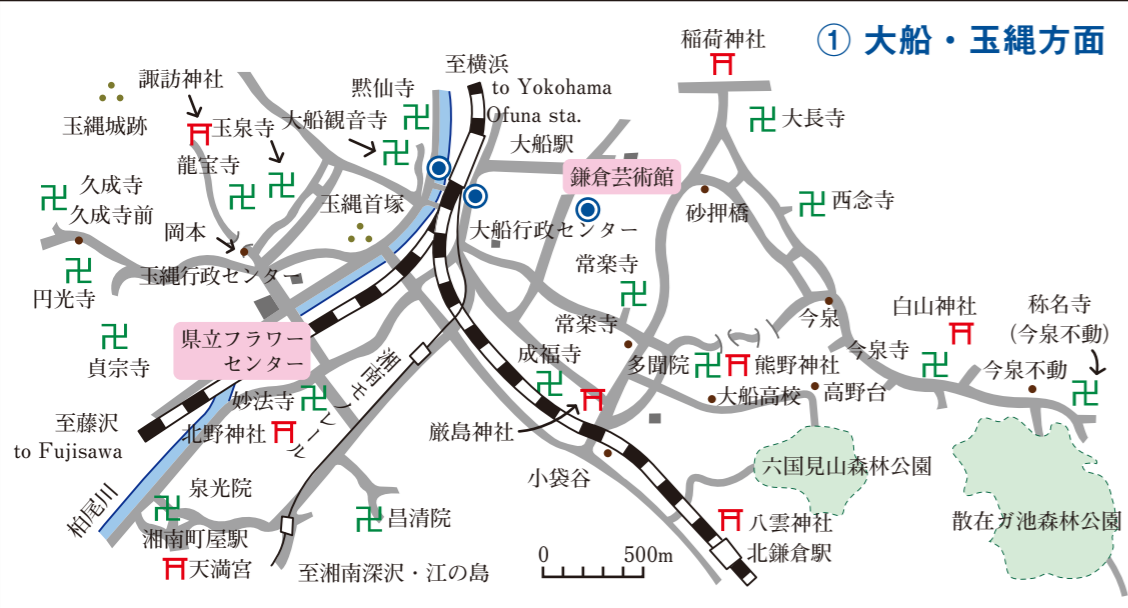


# 鎌倉市観光案内図

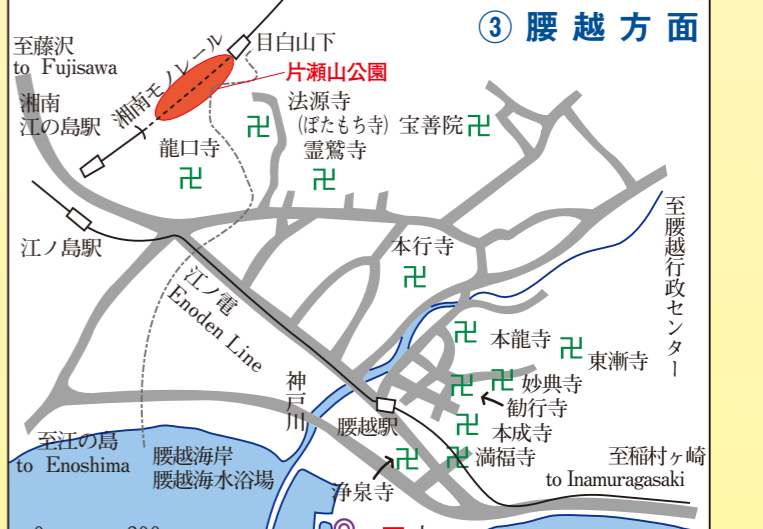
TOURIST MAP OF KAMAKURA



**お願い**

- ハイキングコースは自然の山道なので、必ず履きなれた滑りにくい靴で歩きましょう。
- ルート外へ立ち入るのはやめましょう。
- 山中では火気に注意しましょう。
- 市内の道路、公園、広場などの喫煙はやめましょう。
- ごみは各自で持ち帰りましょう。
- 文化財はみんなで大切に守りましょう。
- 台湾リスの餌付けはやめましょう。

凡例	KEY
神社	Shrine
寺院	Temple
史跡	Historical site
公衆トイレ	Public toilet
公衆トイレ (車いす可)	Public toilet (for wheelchair)
主なバス停	Main busstop
目印になる学校	School
景勝50選指定地	Scenic point
駐車場	Parking Lot
津波来襲時避難場所	



由比ガ浜パーク&ライド...「4時間分の駐車料金」+「駐車場へ八幡宮方面へのシャトルバス・江ノ電鎌倉駅～長谷駅間・指定5路線バス」の一日乗り降り自由フリーきっぷ2枚で車一台につき1,600円  
稲村ガ崎パーク&レールライド...「6時間分の駐車料金」+「江ノ電全線(江ノ電藤沢駅～鎌倉駅)一日乗り降り自由フリーきっぷ2枚」で車一台につき1,800円  
七里ガ浜パーク&レールライド...「5時間分の駐車料金」+「江ノ電七里ヶ浜駅～鎌倉駅間・JR鎌倉駅～北鎌倉駅間」の一日乗り降り自由フリーきっぷ2枚で車一台につき1,500円  
鎌倉フリー環境手形...手形A(頼朝きっぷ)=「江ノ電鎌倉駅～長谷駅間」+「指定5路線バス」が一日乗り降り自由で550円  
手形B(義経きっぷ)=「JR鎌倉駅～北鎌倉駅間」+「指定5路線バス」が一日乗り降り自由で500円(ただし、小田急電鉄「江ノ島・鎌倉フリーバス」とのセット販売のみ)  
詳しくは、交通計画課☎内線2511へ